

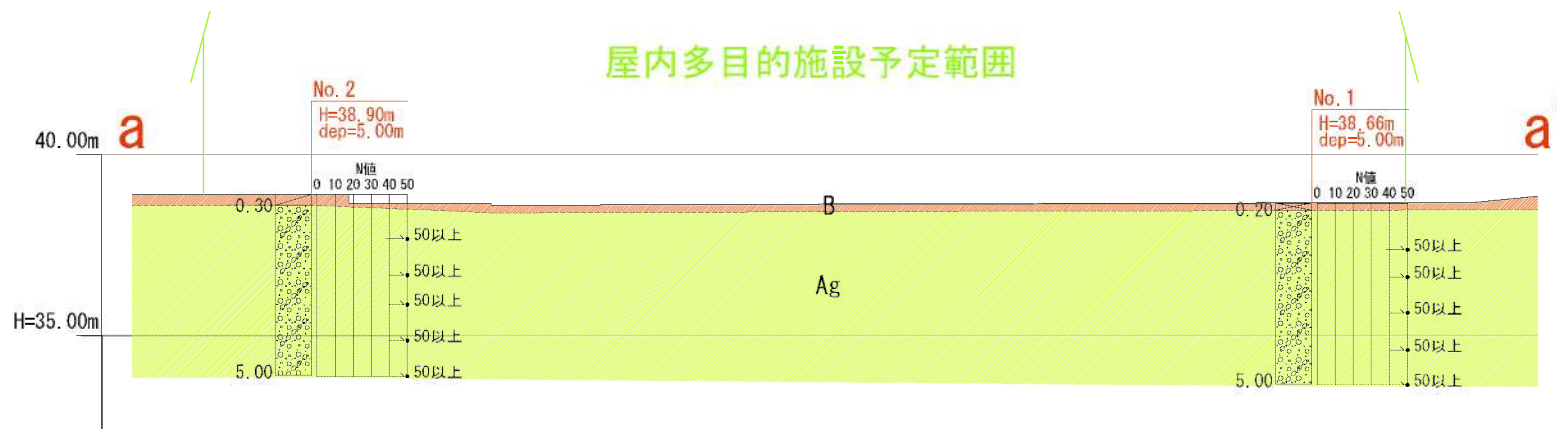
縮尺：1 / 25,000

調査位置案内図

0 500 1000m

地理院地図「電子国土WEB」

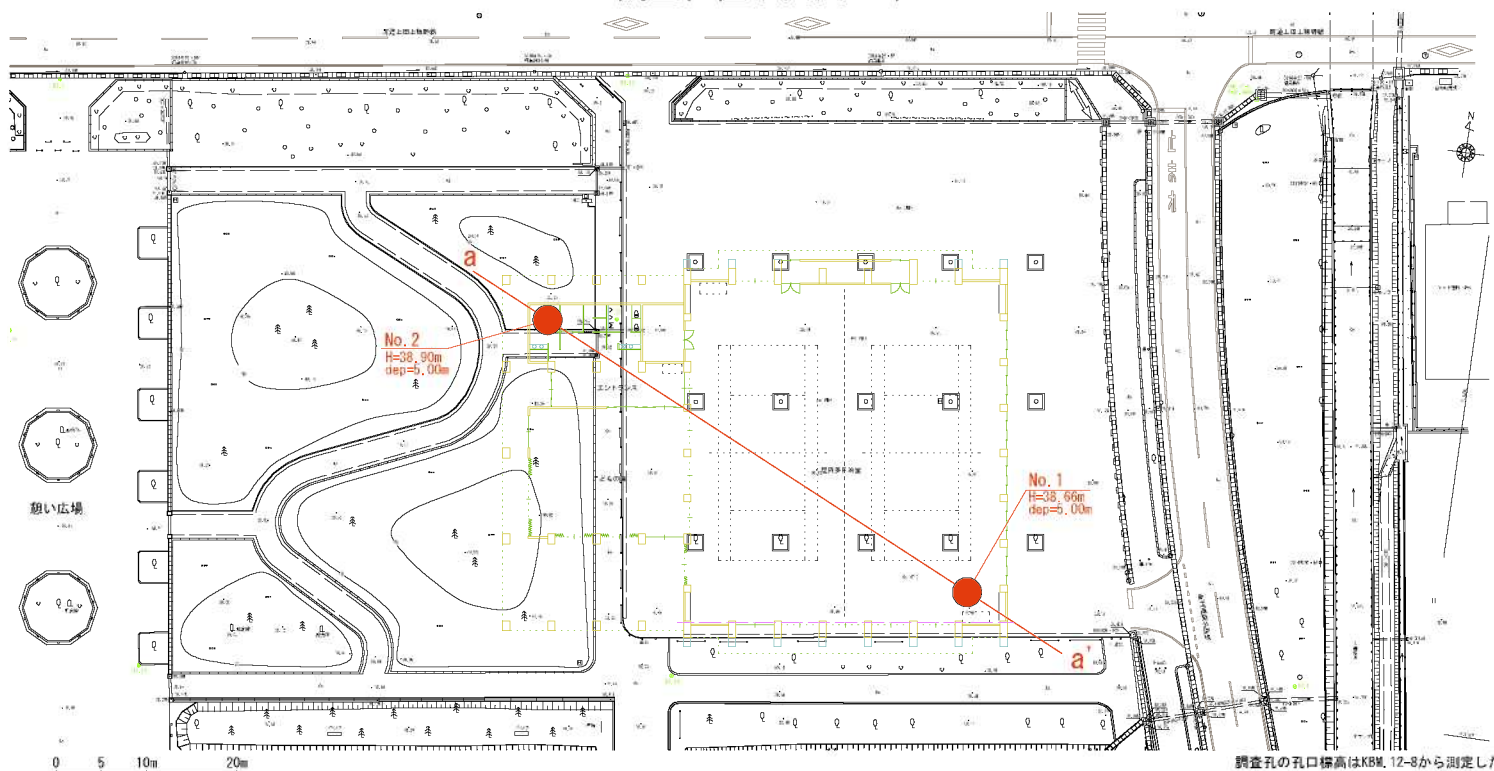
地質断面図 縦:1/100 横:1/200



地質層序一覧

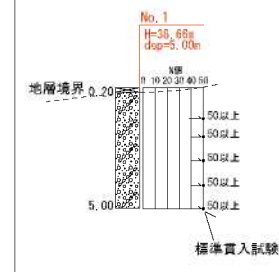
時代	地層名	記号	主な土質
	盛土	B	アスファルト、 碎石、砂
第四紀 完新世	沖積層	Ag	玉石混じり砂礫

調査位置平面図 1/400



凡例

- …調査ボーリング位置
- …地質断面位置



工事名	中央公園屋内多目的施設 地質調査		
図面名	地質断面図、調査位置平面図		
年月日	令和元年12月		
縮尺	図示	図面番号	1 / 1
会社名	株式会社村尾地研		
発注社	株式会社 鈴木一級建築士事務所		



