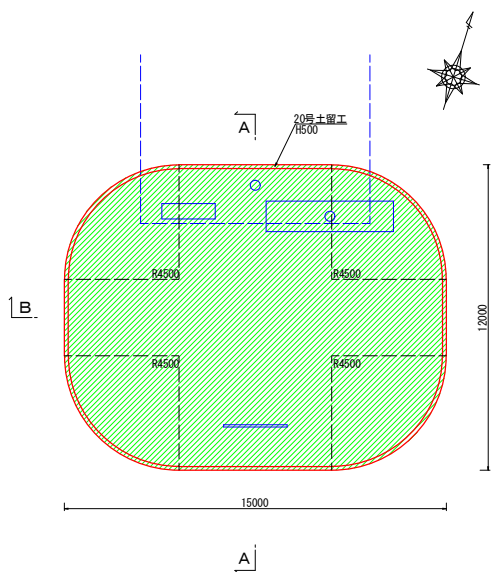


参考図 1 入善町新庁舎整備事業 口一タリ一造園工参考平面図

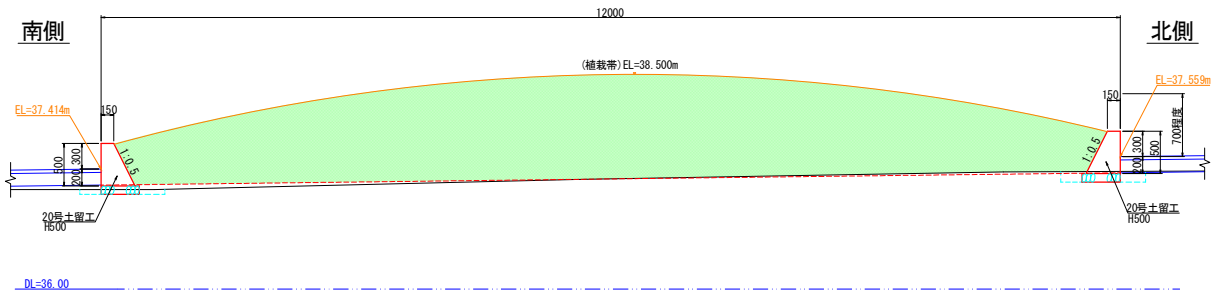
S=1:100, 1:30

平面図 縮尺 1:100

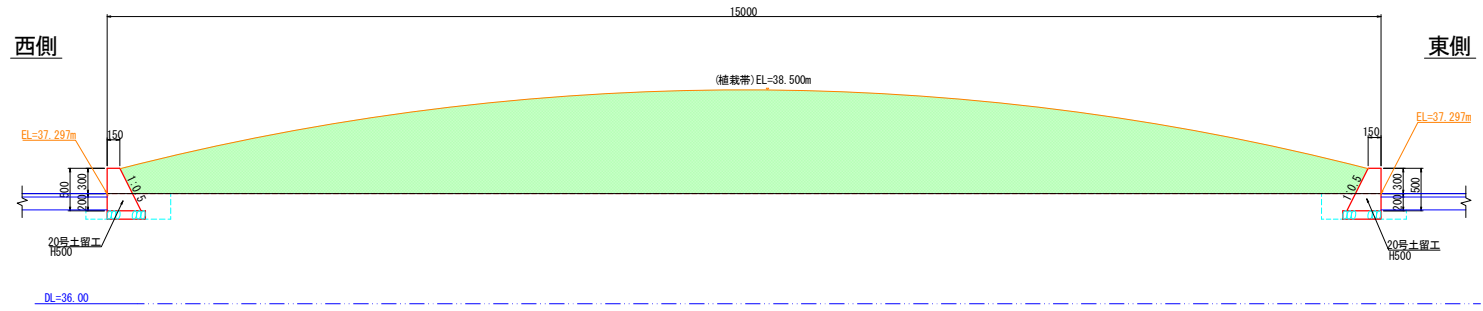


A-A断面図 縮尺 1:30

※ 植栽部盛土 11.1m²×15m = 166.5m³



B-B断面図 縮尺 1:30



※盛土部については、入善町新庁舎整備事業 外構工事にて施工予定。

工事名	入善町新庁舎整備事業 外構工事
図面名	庁舎前植栽部詳細図
作成年月日	令和 6年 3月 日
縮尺	1:100, 1:30 図面番号
会社名	
事業者名	入善町

