



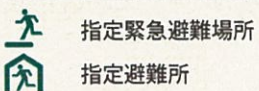
# 入善町防災マップ 津波編

## 横山地区

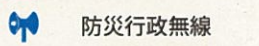
このマップは、富山県津波シミュレーション調査(平成28年度)の結果を踏まえ、「津波防災地域づくりに関する法律(法)」に基づく、最大クラスの津波が発生した場合の浸水想定区域、浸水深、避難場所などの情報をまとめたものです。また、参考情報として、富山県が独自に行った想定最大の浸水範囲も掲載しています。

富山県の調査では、入善町は約10.2mの津波が約7分で到達する可能性があると考えられています。実際の津波が、想定どおりの結果になるとは限りませんが、各自が避難の際の目安としてお使いください。


### 凡例



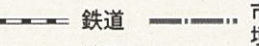
指定緊急避難場所




指定避難所




福祉避難所




防災行政無線



アンダーパス



300m 海岸線からの距離



国道



県道



鉄道



地区境界

### 浸水に関する情報

浸水深(法に基づくもの)

5m~10m未満

3m~5m未満

0.5m~3m未満

0.5m未満

(参考)富山県独自想定最大の浸水範囲



0 250 500m

