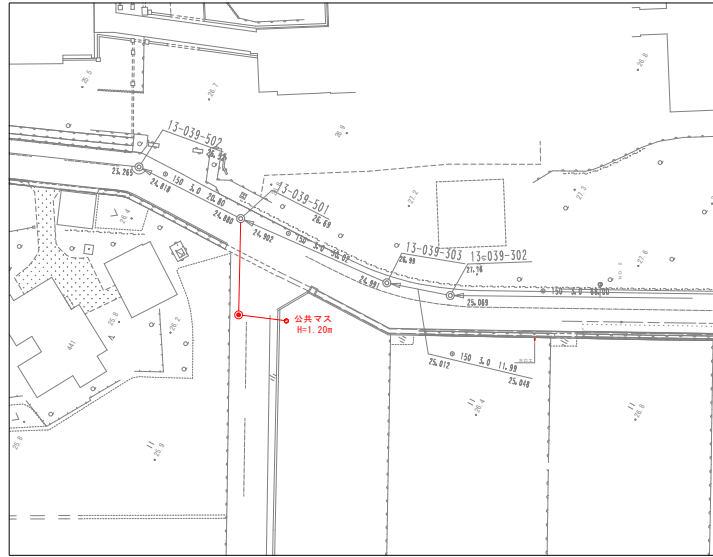
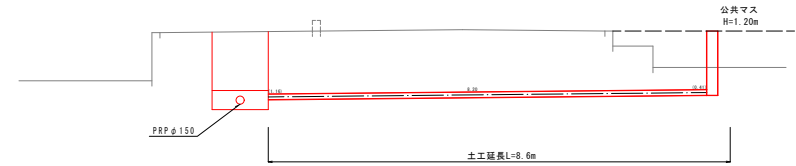


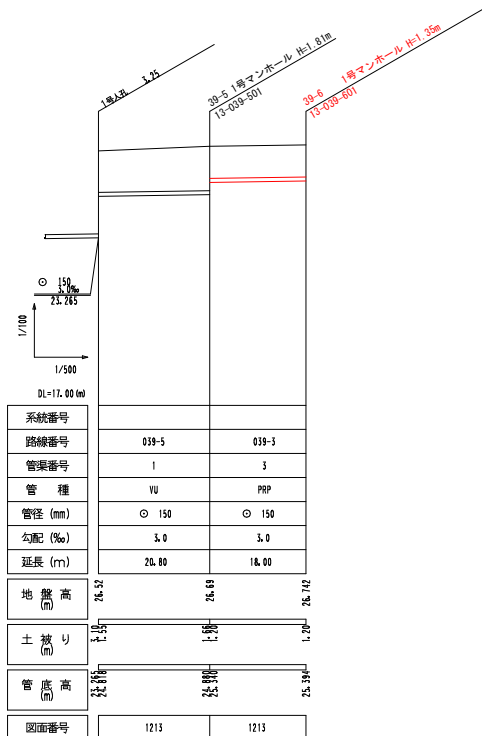
平面図 縮尺 1: 500
(上野地内)



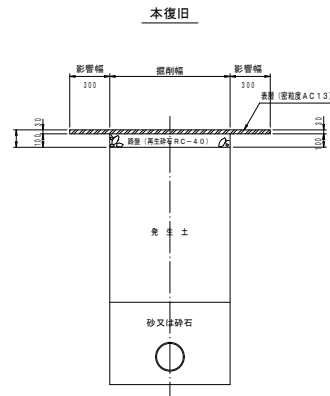
横断面図 縮尺 1: 50
13-039-601



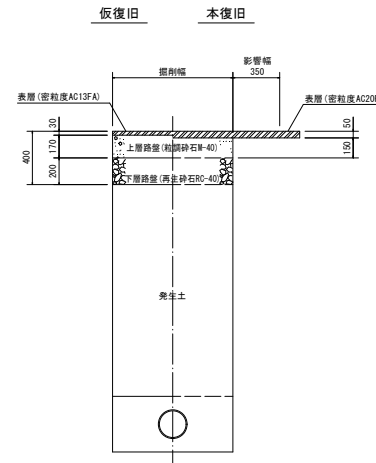
縦断面図 縦縮尺 1: 100
横縮尺 1: 500



県道 (歩道)



町道旧交通



凡例	
記号	名称
---○---	既設管路
---○---	計画管路
---○---	将来計画
⊙	1号マンホール
○	2号マンホール
○	マンホールポンプ
○	副管付マンホール
⊙	管番号
φ 150	管径・勾配・延長
○	汚水枳及取付管
○	塩ビ製マンホール
○	レジンマンホール
---	水道管
---	NTT地下ケーブル
---	光ファイバーケーブル

令和6年度 入善町公共下水道事業			
工事名	入善西部処理分区第393工区工事		
工事箇所	入善町 上野外 地内		
図名	平面図・横断面	縮尺	
設計年月日	平成 年 月 日	番号	
課長	係長	合議	監査 設計者
入善町役場 水道課			

工事箇所位置図
(下飯野新地内)



あいの風とやま鉄道線

一般県道小摺戸・芦崎線

下飯野新
下飯野新

下飯野

下飯野

東狐

東狐

200
60

南ナツヤマ
夏山 鈴順

160-22 150-20 160-19 160-15 160-14 160-5
西島 水島 内島 西島 長谷川
160-21 160-18 160-16 160-12 160-9 160-8 160-7
160-3 160-2

武蔵野線

学園団地
飯野
和島
石原
石田
東村

(三ツ)家

東狐

東狐

東狐

東狐

東狐

東狐

東狐

東狐

東狐

東狐

東狐

東狐

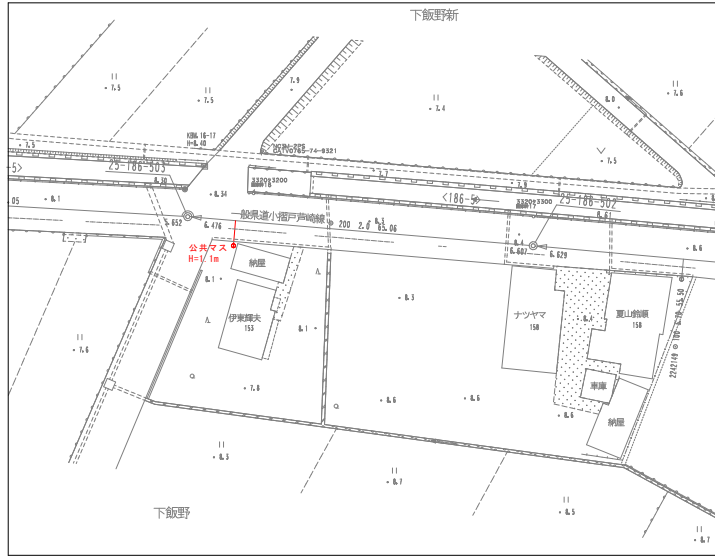
東狐

東狐

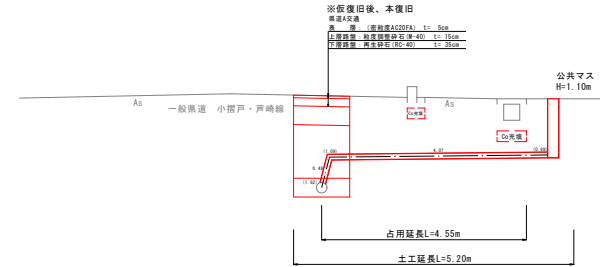
東狐

平面図 縮尺 1: 500

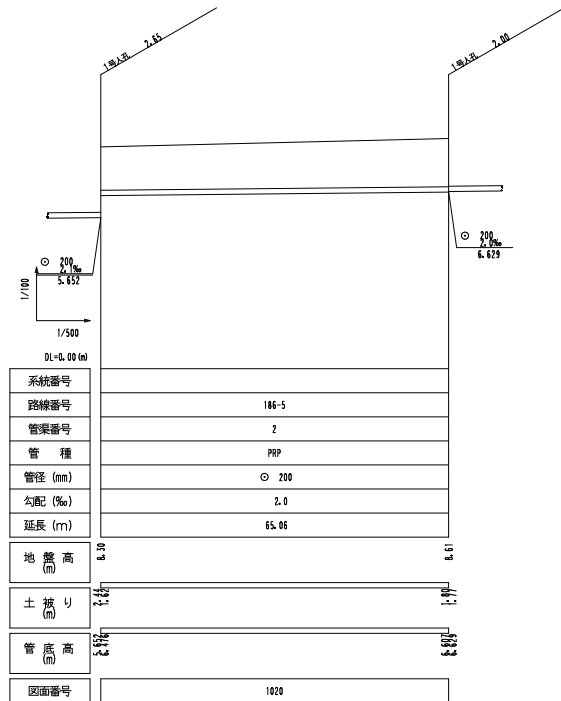
(下飯野新地内)



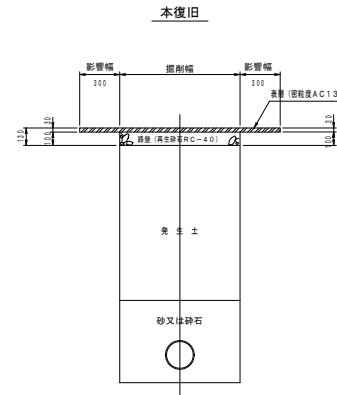
横断面 縮尺 1: 50
25-186-503 +9.0m



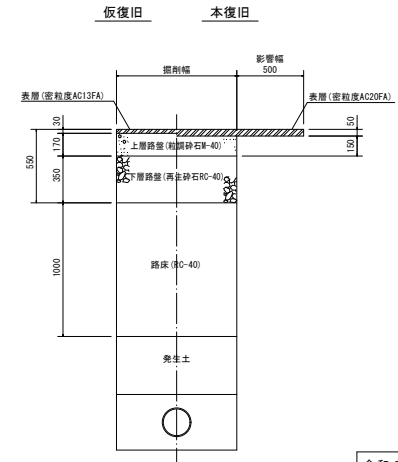
縦断面図 縦縮尺 1: 100
横縮尺 1: 500



県道 (歩道)

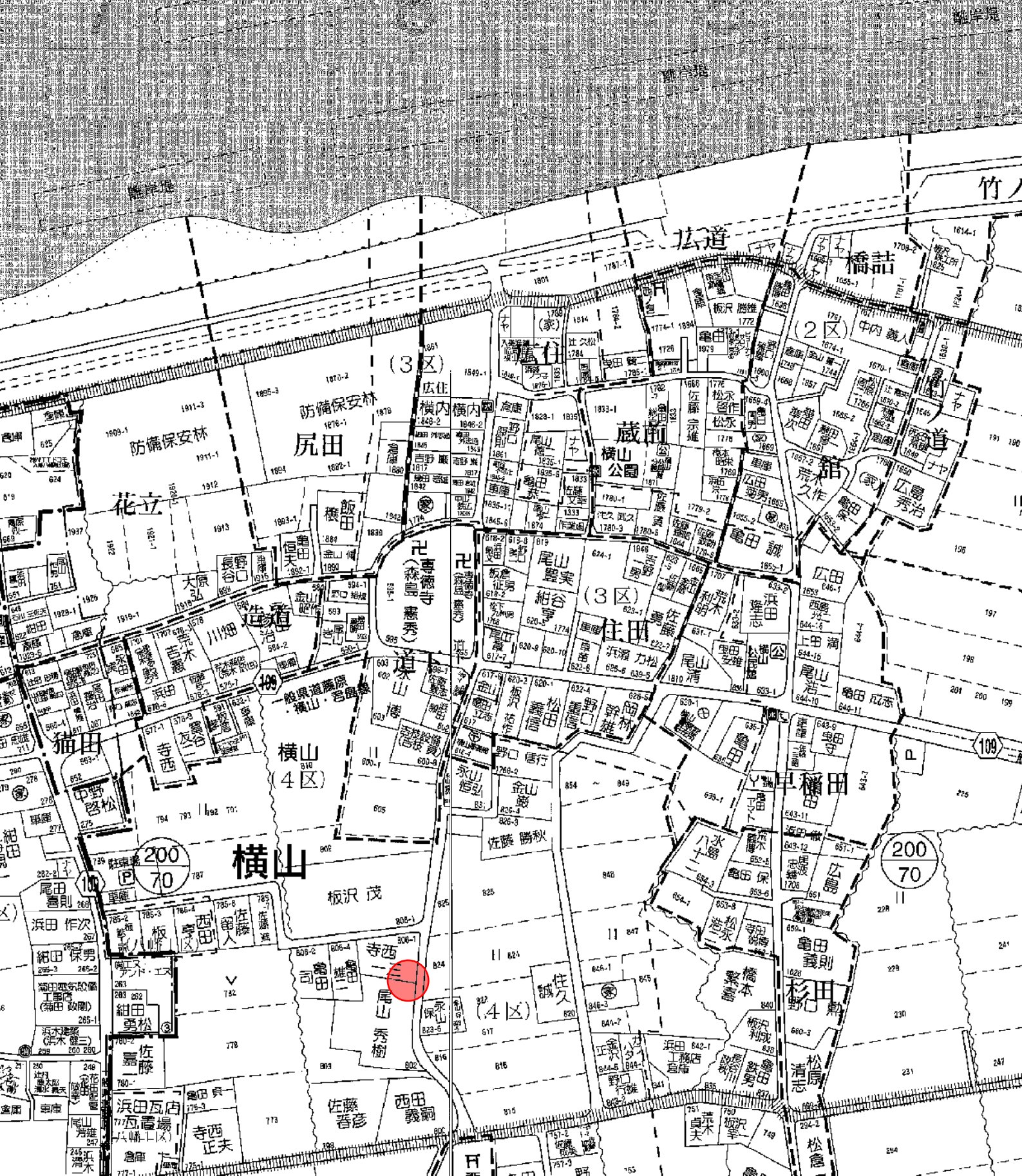


県道旧交通



令和6年度 入善町公共下水道事業			
工事名	入善西処理分区第393工区工事		
工事箇所	入善町 上野外 地内		
図名	平面図・横断面	縮尺	
設計年月日	平成 年 月 日	番号	
課長	係長	台議	監査 設計者
入善町役場 水道課			

工事箇所位置図 (横山地内)

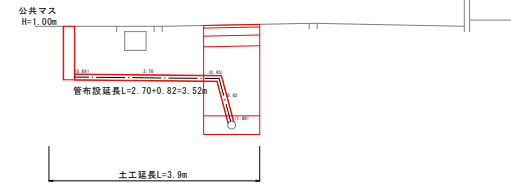


平面図 縮尺 1: 500

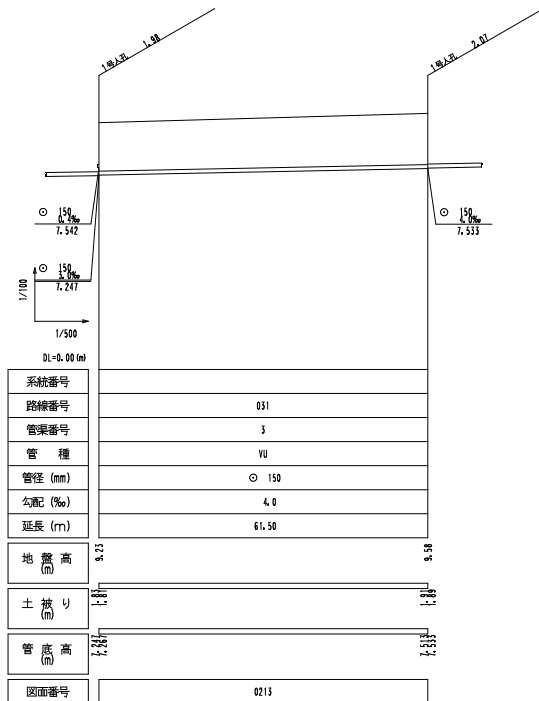
(横山地区内)



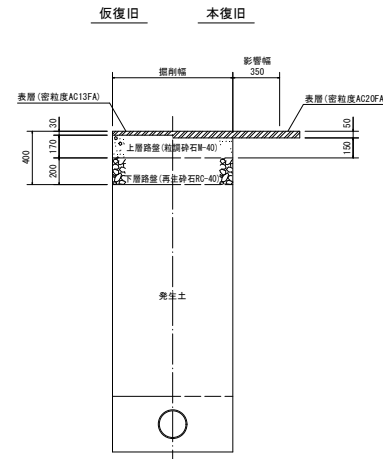
横断面図 縮尺 1: 50
31-031-003+24.00m



縦断面図 縦縮尺 1: 100
横縮尺 1: 500



町道旧L交通



凡例	
記号	名称
---○---	既設管路
---○---	計画管路
---○---	将来計画
○	1号マンホール
○	2号マンホール
○	マンホールポンプ
○	副管付マンホール
○	管番号
○	管径・勾配・延長
○	汚水枳及取付管
○	塩ビ製マンホール
○	レジンマンホール
---	水道管
---	NTT地下ケーブル
---	光ファイバーケーブル

令和6年度 入善町公共下水道事業			
工事名	入善西処理分区第393工区工事		
工事箇所	入善町 上野外 地内		
図名	平面図・横断面	縮尺	
設計年月日	平成 年月日	番号	
課長	係長	台議	監査 設計者
入善町役場 水道課			

工事箇所位置図
(本村地内)



本村

本村

高島

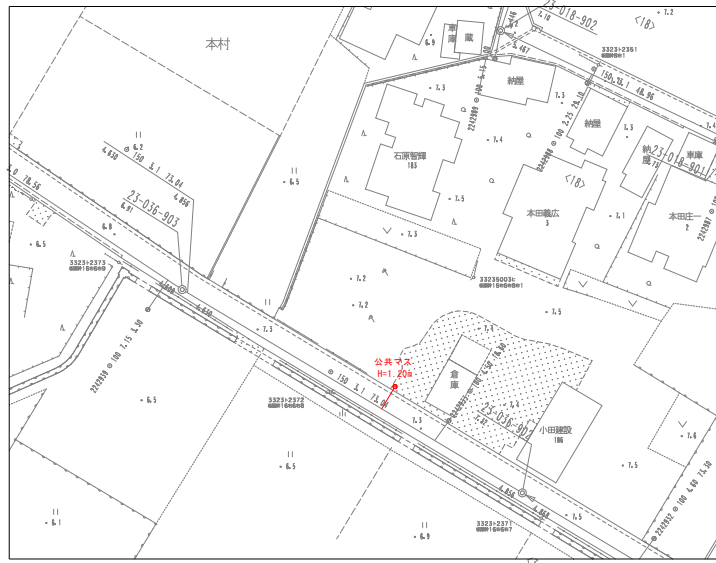
五郎八

入善町

200
60

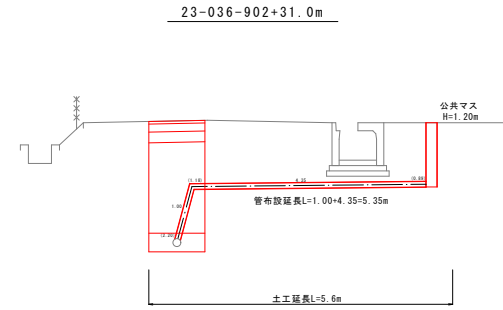
五郎八

平面図 縮尺 1: 500
(本村地内)

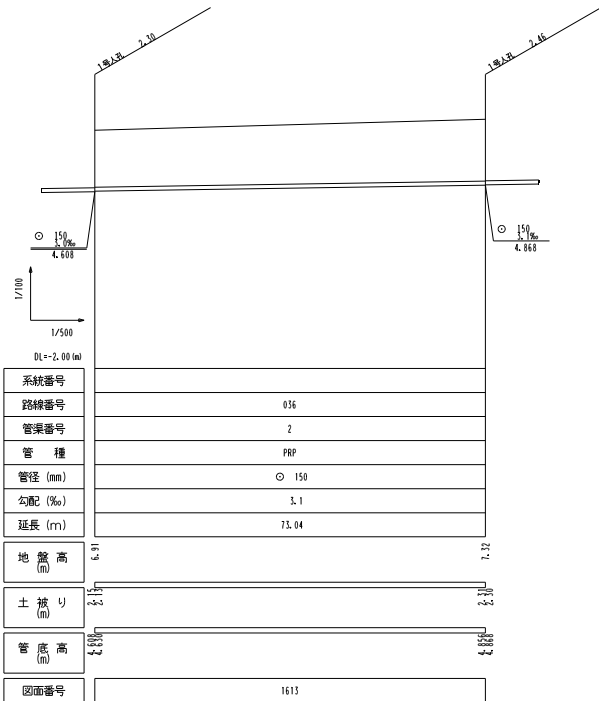


横断面図 縮尺 1: 50

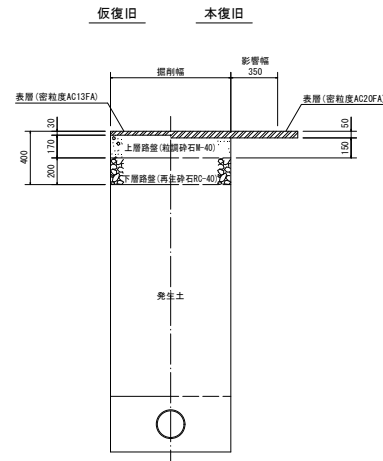
23-036-902+31.0m



縦断面図 縦縮尺 1: 100
横縮尺 1: 500



町道旧L交通



凡 例	
記号	名 称
---○---	既設管路
---○---	計画管路
---○---	将来計画
○	1号マンホール
○	2号マンホール
○	マンホールポンプ
○	副管付マンホール
○	管 番 号
○	管径・勾配・延長
○	汚水枳及取付管
○	塩ビ製マンホール
○	レジンマンホール
---	水 道 管
---	N T T 地下ケーブル
---	光ファイバーケーブル

令和6年度 入善町公共下水道事業			
工事名	入善西処理分区第393区工事		
工事箇所	入善町 上野外 地内		
図 称	平面図・横断面	縮 尺	
設計年月日	平成 年月日	番 号	
課 長	係 長	合 議	監 査 設 計 者
入善町役場 水道課			