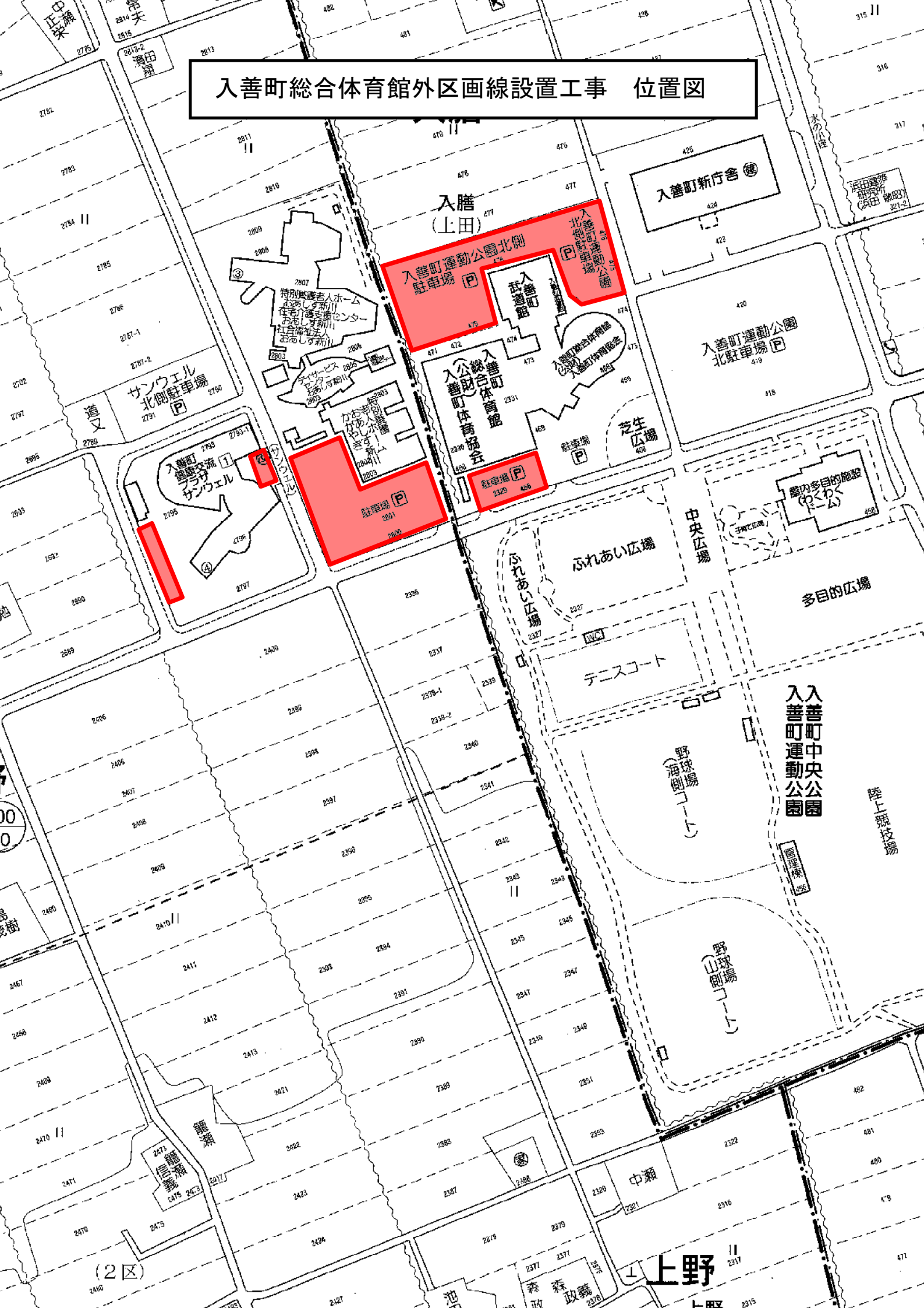


入善町総合体育館外区画線設置工事 位置図



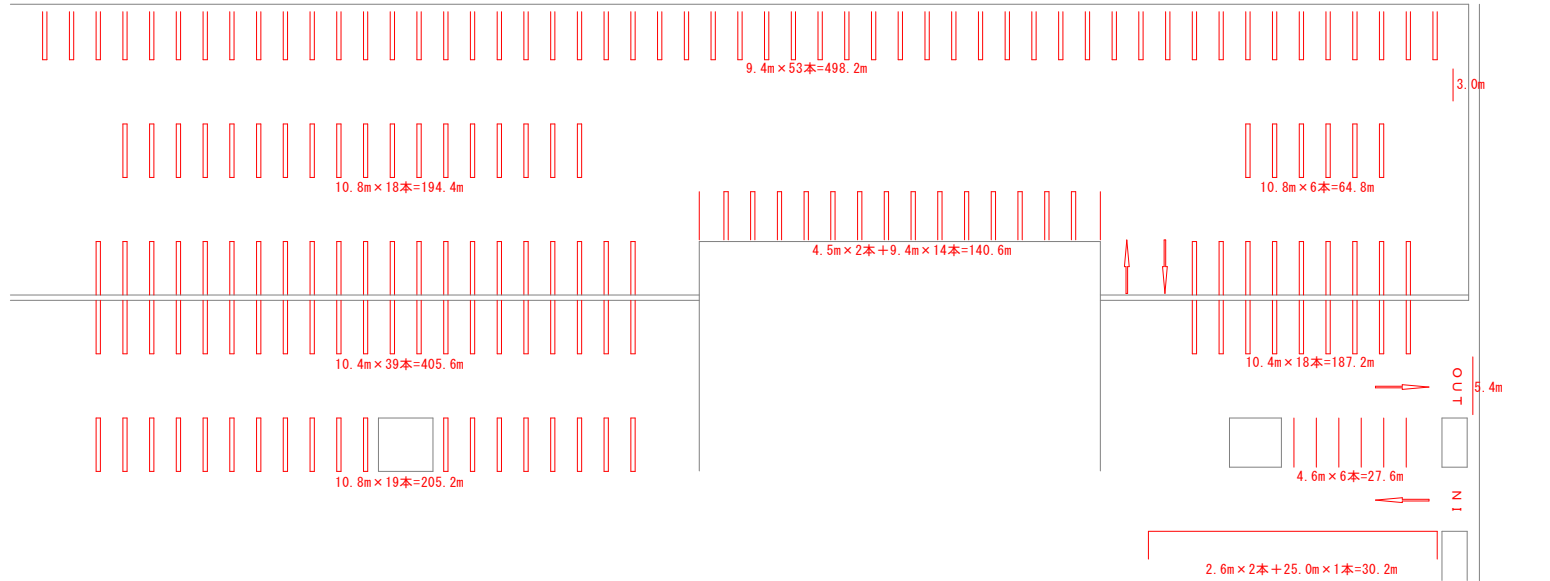
# 計画平面図

(入善町総合体育館)

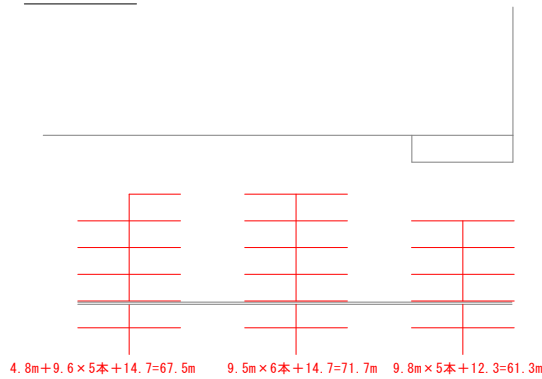
S=1:250



海側



山側



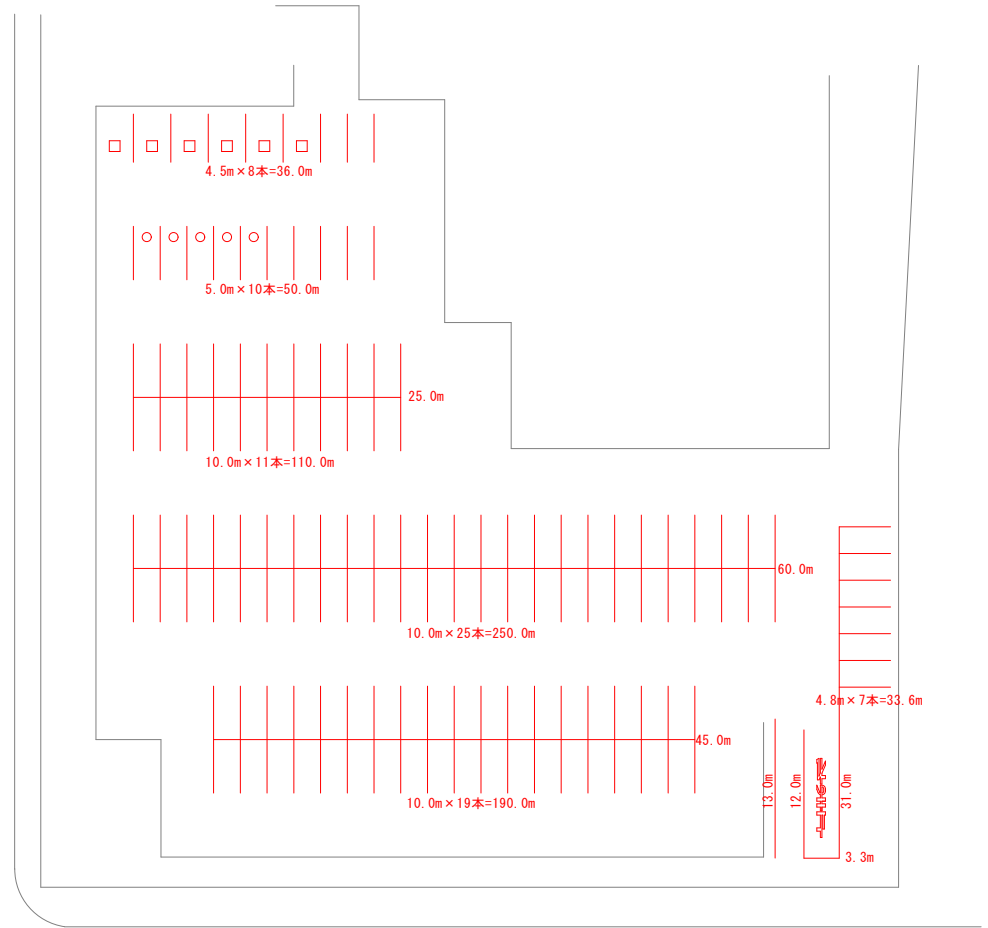
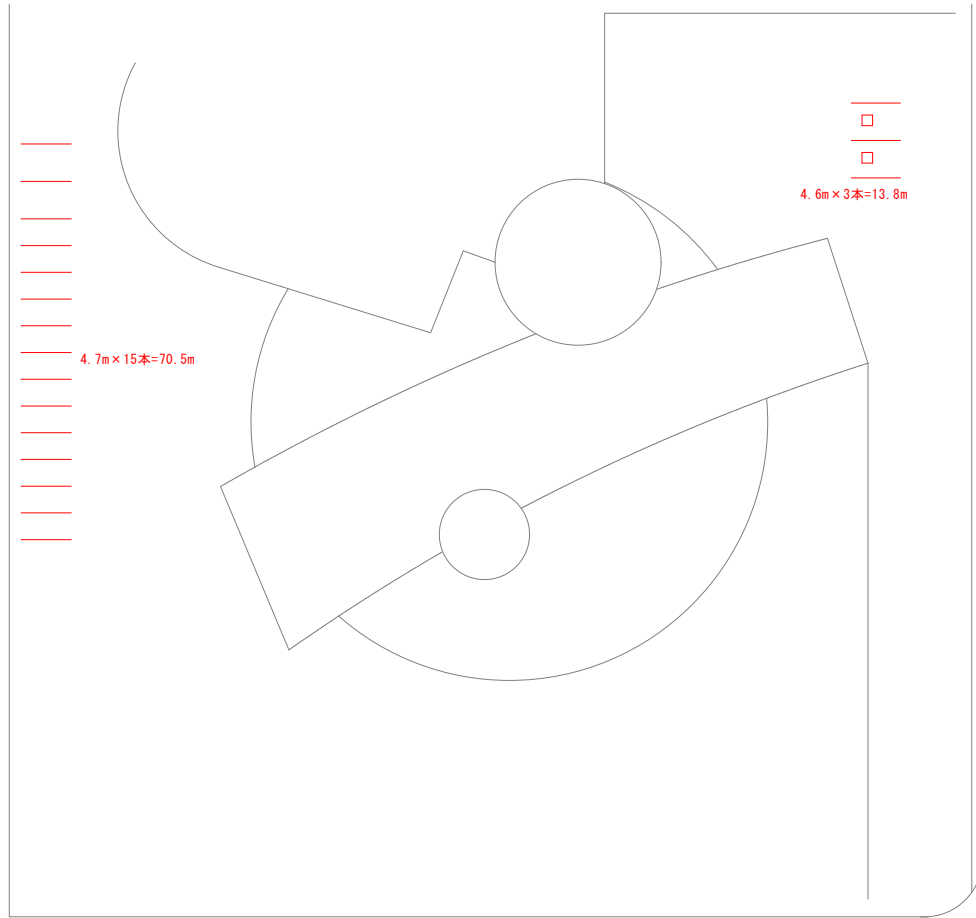
区画線工 (W150) L=498.2+194.4+405.6+205.2+140.6+64.8+187.2+27.6+30.2+67.5+71.7+61.3=1954.3m  
 直進矢印 N=4箇所  
 文字 ([OUT] [IN]) N=1式  
 区画線工 (W450) L=3.0+5.4=8.4m

工事名	入善町総合体育館外区画線設置工事		
図面名	計画平面図		
作成年月日	令和 6年	4月	日
縮尺	1:250	図面番号	1
会社名			
事業者名	入善町		

# 計画平面図

(入善町健康交流プラザサンウエル)

S=1:250



区画線消去 (W150) L=75.0m (既設マーク箇所)  
 区画線工 (W150) L=70.5+13.8+36.0+50.0+110.0+250.0+60.0+190.0+45.0+33.6+13.0+12.0+31.0=939.9m  
 区画線工 (止まれ) L=22.38m  
 区画線工 (W450) L=3.3m  
 マタニティマーク N=5箇所  
 優先マーク N=8箇所

工事名	入善町総合体育館外区画線設置工事		
図面名	計画平面図		
作成年月日	令和 6年 4月 日		
縮尺	1:250	図面番号	2
会社名			
事業者名	入善町		